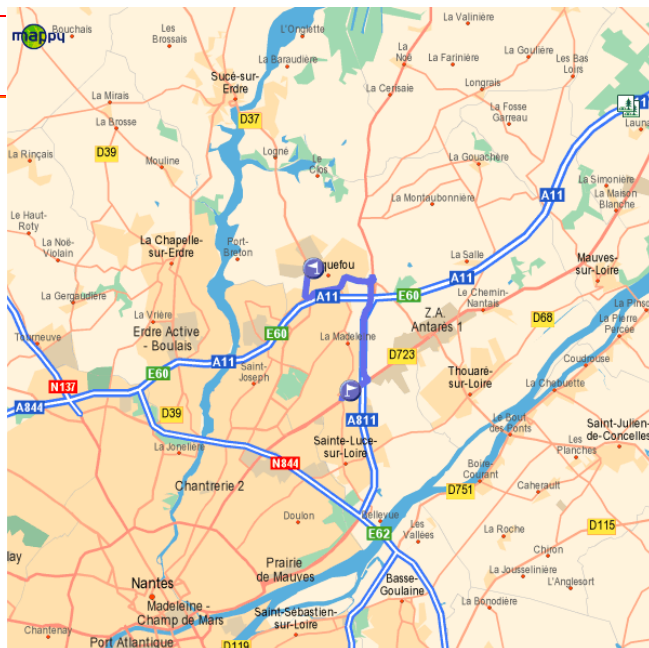









La Fleuriaye à 8 Km et 12 minutes de l'hôtel



Départ: 6 Rue de l'Hôtellerie Carquefou

- 1 Sortir de Carquefou et prendre à gauche sur la rue de l'hôtellerie
 - 2 200 m Prendre la rue de Bel Air à 200m
 - 3 Prendre à gauche au prochain rond point sur la rue de la fonderie
 - 4 570 m Prendre à gauche au feu sur la Route de Paris
 - 5 620 m Prendre à droite la Route de Paris [57m]
 - 6 2 Km  Prendre l'A811 [1.53km]
- Ancenis
- Laval
- Angers
- Paris
- 7 4 Km  Prendre la sortie n°22a et continuer sur la D178 [550m]
- Nort-sur-Erdre
- Carquefou-Centre
- 8 4 Km Arriver à D37 et prendre à gauche la D37 (Rue Joseph Cugnot) (passer par **D37**) [8.09km]
 - 9 5 Km Arriver à un rond-point ou une place et entrer dans Carquefou. Prendre la D37 (Rue Joseph Cugnot) [89m]
 - 10 Continuer sur la Rue Joseph Cugnot (D37) [520m]
 - 11 0H08  Arriver à un rond-point ou une place et prendre à gauche la Rue du Petit Breton (D37) [250m]
 - 12 6 Km  Arriver à un rond-point ou une place et continuer sur le Boulevard Louis Fouchard (D37) [610m]
 - 13 0H09
 - 13 0H10  Arriver à un rond-point ou une place et continuer sur la Rue Marie Curie (D37) [70m]
 - 14  Arriver à un rond-point ou une place et continuer sur le Chemin de la Savaudière (D37) [320m]
 - 15 7 Km  Arriver à un rond-point ou une place et prendre à droite le Boulevard des Européens (D37) [800m]
 - 16 8 Km 0H11
 - 16 8 Km 0H12 Arrivé: Rue Léonard de Vinci Carquefou, Pays de la Loire (44470, France)